



**KAJAANIN
JOUKKOLIIKENNE**

Kajaanin joukkoliikenteen aikataulut 1-7

10.8.2023-1.6.2024

Maksutavat ja lipputyypit

Kajaanin joukkoliikenteessä voit maksaa Waltti-matkakortilla, Waltti Mobiili -sovelluksella tai kertalipulla (käteismaksu).

Waltti-matkakortti

Säännöllisesti joukkoliikenteessä matkustavan ja muutamia matkoja viikossa tekevän kannattaa hankkia Waltti-matkakortti.

Waltti-matkakortilla voit ostaa kahdenlaisia lippuja: **arvo- tai 30 vrk:n kausilippuja**. Arvolippuun voit ladata haluamasi summan, jolla maksat yksittäisiä matkoja. Kausilipulla voit matkustaa rajattomasti valitsemillasi vyöhykkeillä 30 vuorokauden ajan. Kauden voimassaolo alkaa ensimmäisestä käyttökerrasta.

Waltti-matkakortin voi ostaa ja ladata Waltti-kaupasta (kauppa.waltti.fi) tai Kajaani Infosta (Pohjolankatu 13, 87100 Kajaani).

Waltti Mobiili -sovellus (mobiililippu)

Satunnaiseen käyttöön sopiva Waltti Mobiili -sovelluksella ostettava **kertalippu tai 30 vrk:n kausilippu** on kätevä vaihtoehto silloin, kun matkaan pitää päästä nopeasti, eikä sinulla ole matkakorttia tai käteistä rahaa mukana.

Sovelluksen avulla voit paikantaa sijaintisi, jolloin näet lähimmät linjat, pysäkit, reitit ja aikataulutiedot. Samasta sovelluksesta löytyvät myös muut Waltti-kaupungit.

Mobiililipun voimassaolo alkaa heti lipun ostohetkestä. Voit matkustaa rajattomasti lipussa näkyvän voimassaoloajan niillä vyöhykeväleillä, joille lippu on hankittu.

Lataa Waltti Mobiili -sovellus käyttöön puhelimesi omasta sovelluskaupasta.

Kertalippu (käteismaksu)

Kertalippu on linja-autosta käteisellä ostettava **paperinen lippu**. Voimassaoloaika ja kelpoisuusvyöhykkeet tulostetaan lippuun.

Hinnat

Lippujen hinnat perustuvat matkustettaviin vyöhykkeisiin ja asiakasryhmään. Matkalippu maksetaan kuljettavien vyöhykkeiden mukaan ja lipun tulee olla voimassa kaikilla niillä vyöhykkeillä, joiden kautta matkustat.

Maksuton joukkoliikenne

- Alle 7-vuotiaat lapset.
- Lastenvaunuissa matkustava lapsi ja yksi saattaja.
- Normaalit käsimatkatavarat.
- Sylissä matkustava pieni lemmikkieläin (esim. kissa tai koira).
- Pyörätuolimatkustaja ja yksi hänen mukanaan matkustava saattaja tai avustaja. Saattajan/avustajan maksuttoman matkan ehtona on, että hän avustaa pyörätuolimatkustajaa koko matkan ajan: autoon noustessa, matkan aikana ja pois jätettäessä.
- Sotaveteraanit. Rintamamiestunnuksen omaava saa kortin Kajaani infosta.

Asiakasryhmät

- Lapsi 7–16 v.
- Opiskelija
- Aikuinen yli 17 v.
- Seniori yli 65 v.

Vyöhykkeet

- A=** Kajaanin keskusta, Lehtikangas, Laajankangas, Lohtaja, Huuhkajanvaara, Variskangas, Nakertaja, Teppana, Kuurna, Komiaho, Kätönlahti
- B=** Kirkkoaho, Hevossuo, Takkaranta
- C=** Paltaniemi, Hannusranta, Kuluntalahti, Salmijärvi, Koutaniemi
- D=** Vuottolahti, Vuoreslahti, Mainua, Murtomäki, Jormua
- E=** Vuolijoki, Otanmäki, Halla-aho

Katso tarkempi vyöhykekartta osoitteesta:

www.kajaaninjoukkoliikenne.fi/vyohykkeet

Arvolippu (Waltti-matkakortti)

Vyöhykkeiden määrä	1	2	3	4	5
Lapsi 7–16 v.	1,30 €	1,40 €	1,60 €	2,90 €	3,60 €
Aikuisen yli 17 v.	2,50 €	2,70 €	2,90 €	5,80 €	7,10 €
Seniори yli 65 v.	1,70 €	1,70 €	1,70 €	5,80 €	7,10 €

Kausilippu 30 vrk (Waltti-matkakortti ja Waltti Mobiili -sovellus)

Vyöhykkeiden määrä	1	2	3	4	5
Lapsi 7–16 v.	37 €	37 €	37 €	86 €	103 €
Opiskelija	38 €	Ei myynnissä	Ei myynnissä	Ei myynnissä	Ei myynnissä
Aikuisen yli 17 v.	46 €	46 €	46 €	86 €	103 €
Seniори yli 65 v.	46 €	46 €	46 €	86 €	103 €

Kertalippu (Waltti Mobiili -sovellus ja käteismaksu)

Vyöhykkeiden määrä	1	2	3	4	5
Lapsi 7–16 v.	1,70 €	1,80 €	2 €	3,70 €	4,50 €
Aikuisen yli 17 v.	3,30 €	3,60 €	3,90 €	7,30 €	8,90 €
Seniори yli 65 v.	3,30 €	3,60 €	3,90 €	7,30 €	8,90 €
Varushenkilöt	2,50 €	2,50 €	2,50 €	2,50 €	2,50 €

Muut maksut

	Waltti-kauppa (kauppa.waltti.fi)	Kajaani Info (Pohjolankatu 13, Kajaani)	Linja-auto
Uusi Waltti-matkakortti	4 €	6 € (sis. suojakotelo ja ensilataus)	Ei myynnissä.
Kortin lisälataaminen	Maksuton	3 €	3 €
Matkakorttikotelo	Ei myynnissä.	1,50 €	Ei myynnissä.

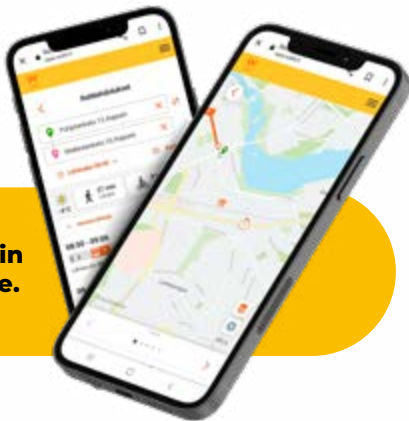
Vaihto-oikeus

Kertalipun ostaneella (myös eläkeläiskortti) matkustajalla on oikeus vaihtaa linja-autoa maksuttomasti A-vyöhykkeellä. Vaihto-oikeus todetaan toisessa autossa ensimmäisen matkaosuuden kertamatkalipun kuitista. Vaihto-oikeus on voimassa 30 minuuttia kertalipun ostosta. Vaihto-oikeuteen ei hyväksytä paluumatkaa, ei myöskään paluuta toisen linjan autossa.

Lataa Waltti Mobiili –sovellus puhelimeesi

Lataamalla Waltti Mobiili -sovelluksen, saat käyttöösi kaiken tarvittavan suoraan ja kätevästi omaan puhelimeesi.

- Voit ostaa matkaliput
- Näet lähipysäkit kartalla
- Seuraa bussin liikumista
- Bussiaikataulut



**Seuraa
reaaliaikaisesti bussin
saapumista pysäkillä.
opas.waltti.fi**



Lohtaja-Huuhkajanvaara-Pohjolankatu- KAKS-Laajankangas-Kylmä-Pohjolankatu

Maanantai - perjantai. Ei ajeta vkolla 42, 10 ja joululomalla.

Lohtaja	Huuhkajanvaara	Pohjolankatu	KAKS	Laajankangas	Kylmä	Pohjolankatu
5:55	x	6:10	x	6:20	6:25	6:45
6:55	x	7:10	x	7:20	7:25	7:45
7:55	x	8:10	x	8:20	8:25	8:45
8:55	x	9:10	x	9:20	9:25	9:45
9:55	x	10:10	x	10:20	10:25	10:45
10:55	x	11:10	x	11:20	11:25	11:45
11:55	x	12:10	x	12:20	12:25	12:45
12:55	x	13:10	x	13:20	13:25	13:45
13:55	x	14:10	x	14:20	14:25	14:45
14:55	x	15:10	x	15:20	15:25	15:45
15:55	x	16:10	x	16:20	16:25	16:45
16:55	x	17:10	x	17:20	17:25	17:45
17:55	x	18:10	x	18:20	18:25	18:45
18:55	x	19:10	x	19:20	19:25	19:45
19:55	x	20:10	x	20:20	20:25	20:45
20:55	T	-	-	-	-	-

REITTI: Lohtaja (Tontunkuja) - Kaikukatu - Satumaantie - Reissumiehentie - Samoojantie - **Huuhkajanvaaran kääntöpaikka** - Samoojantie - Reissumiehentie - Mainuantie - **Pohjolankatu** (kirkon pysäkki) - Asemakatu - Vienankatu - **KAKS** (Sotkamontie) - Lehtikankaantie - Käpykatu - Rinnekatu - Laajankankaankatu - **Laajankangas** (Mesiheinäntie th) - Kehräämöntie - Mustalahdentie - **Kylmä** (Savikontie) - Soidinkatu - Rinnekatu - Käpykatu - Lehtikankaantie - Sotkamontie - Vienankatu - Asemakatu - **Pohjolankatu** (Valjus) - Mainuantie - Menninkäisentie.

Merkkien selitykset:

x = ajaa paikan kautta, T = tarvittaessa, - = ei aja paikan kautta



Kylmä-KAKS-Pohjolankatu-Lohtaja-Huuhkajanvaara-Pohjolankatu-KAKS-Lehtikangas

Maanantai - perjantai. Ei ajeta vkolla 42, 10 ja joululomalla.

Kylmä	KAKS	Pohjo-lankatu	Lohtaja	Huuhka-janvaara	Pohjo-lankatu	KAKS	Lehti-kangas
5:55	x	6:15	6:25	x	6:40	x	6:50
6:55	x	7:15	7:25	x	7:40	x	7:50
7:55	x	8:15	8:25	x	8:40	x	8:50
8:55	x	9:15	9:25	x	9:40	x	9:50
9:55	x	10:15	10:25	x	10:40	x	10:50
10:55	x	11:15	11:25	x	11:40	x	11:50
11:55	x	12:15	12:25	x	12:40	x	12:50
12:55	x	13:15	13:25	x	13:40	x	13:50
13:55	x	14:15	14:25	x	14:40	x	14:50
14:55	x	15:15	15:25	x	15:40	x	15:50
15:55	x	16:15	16:25	x	16:40	x	16:50
16:55	x	17:15	17:25	x	-	-	-

REITTI: Kylmä (Savikontie) - Soidinkatu - Rinnekatu - Käpykatu - Lehtikankaantie - **KAKS** (Sotkamontie) - Vienankatu - Asemakatu - **Pohjolankatu** (Valjus) - **Lohtaja** (Tontunkuja) - Kaikukatu - Satumaantie - Reissumiehentie - Samoojantie - **Huuhkajanvaaran käännpaikka** - Samoojantie - Reissumiehentie - Mainuantie - **Pohjolankatu** (kirkon pysäkki) - Asemakatu - Vienankatu - **KAKS** (Sotkamontie) - Lehtikankaantie - Käpykatu - Rinnekatu - **Lehtikangas** (Soidinkatu) - Kehräämöntie - Mustalahdentie.

Merkkien selitykset:

x = ajaa paikan kautta, T = tarvittaessa, - = ei ajaa paikan kautta



Lohtaja-Huuhkajanvaara- Pohjolankatu- KAKS-Kylmä-KAKS-Pohjolankatu

Lauantai

Lohtaja	Huuhkajan- vaara	Pohjolan- katu	KAKS	Kylmä	KAKS	Pohjolan- katu
7:25	x	7:40	7:45	7:55	x	8:15
8:25	x	8:40	8:45	8:55	x	9:15
9:25	x	9:40	-	-	-	-
-	-	12:40	12:45	12:55	x	13:15
13:25	x	13:40	13:45	13:55	x	14:15
14:25	x	14:40	14:45	14:55	x	15:15
15:25	x	15:40	15:45	15:55	x	16:15
16:25	x	16:40	16:45	16:55	x	17:15
17:25	x	17:40	17:45	17:55	x	18:15
18:25	x	-	-	-	-	-

REITTI: Lohtaja (Tontunkuja) - Kaikukatu - Satumaantie - Reissumiehentie - Samoojantie - **Huuhkajanvaaran käänöpaikka** - Samoojantie - Reissumiehentie - Mainuantie - **Pohjolankatu** (kirjon pysäkki) - Asemakatu - Vienankatu - **KAKS** (Sotkamontie) - Lehtikankaantie - Käpykatu - Rinnekatu - **Lehtikangas** (Soidinkatu) - Kehräämöntie - Mustalahdentie - **Kylmä** (Savikontie) - Soidinkatu - Rinnekatu - Käpykatu - Lehtikankaantie - **KAKS** (Sotkamontie) - Vienankatu - Asemakatu - **Pohjolankatu** (Valjus) - Mainuantie - Menninkäisentie.



Lohtaja-Huuhkajanvaara- Pohjolankatu- KAKS-Kylmä-KAKS-Pohjolankatu

Loma-ajat vko 42,10 ja koululaisten joululoma. Ma-pe.

Lohtaja	Huuhkajan- vaara	Pohjolan- katu	KAKS	Kylmä	KAKS	Pohjolan- katu
6:25	x	6:40	6:45	6:55	x	7:10
7:25	x	7:40	7:45	7:55	x	8:10
8:25	x	8:40	8:45	8:55	x	9:10
9:25	x	9:40	9:45	9:55	x	10:10
10:25	x	10:40	10:45	10:55	x	11:10
11:25	x	11:40	11:45	11:55	x	12:10
12:25	x	12:40	12:45	12:55	x	13:10
13:25	x	13:40	13:45	13:55	x	14:10
14:25	x	14:40	14:45	14:55	x	15:10
15:25	x	15:40	15:45	15:55	x	16:10
16:25	x	16:40	16:45	16:55	x	17:10
17:25	x	17:40	17:45	17:55	x	18:10
18:25	x	18:40	18:45	18:55	x	19:10
19:25	x	19:40	19:45	19:55	x	20:10
20:25	x	20:40	20:45	20:55	-	-

REITTI: Lohtaja (Tontunkuja) - Kaikukatu - Satumaantie - Reissumiehentie - Samoojantie - **Huuhkajanvaaran kääntöpaikka** - Samoojantie - Reissumiehentie - Mainuantie - **Pohjolankatu** (kirjon pysäkki) - Asemakatu - Vienankatu - **KAKS** (Sotkamontie) - Lehtikankaantie - Käpykatu - Rinnekatu - **Lehtikangas** (Soidinkatu) - Kehräämöntie - Mustalahdentie - **Kylmä** (Savikontie) - Soidinkatu - Rinnekatu - Käpykatu - Lehtikankaantie - **KAKS** (Sotkamontie) - Vienankatu - Asemakatu - **Pohjolankatu** (Valjus) - Mainuantie - Menninkäisentie.

Merkkien selitykset:

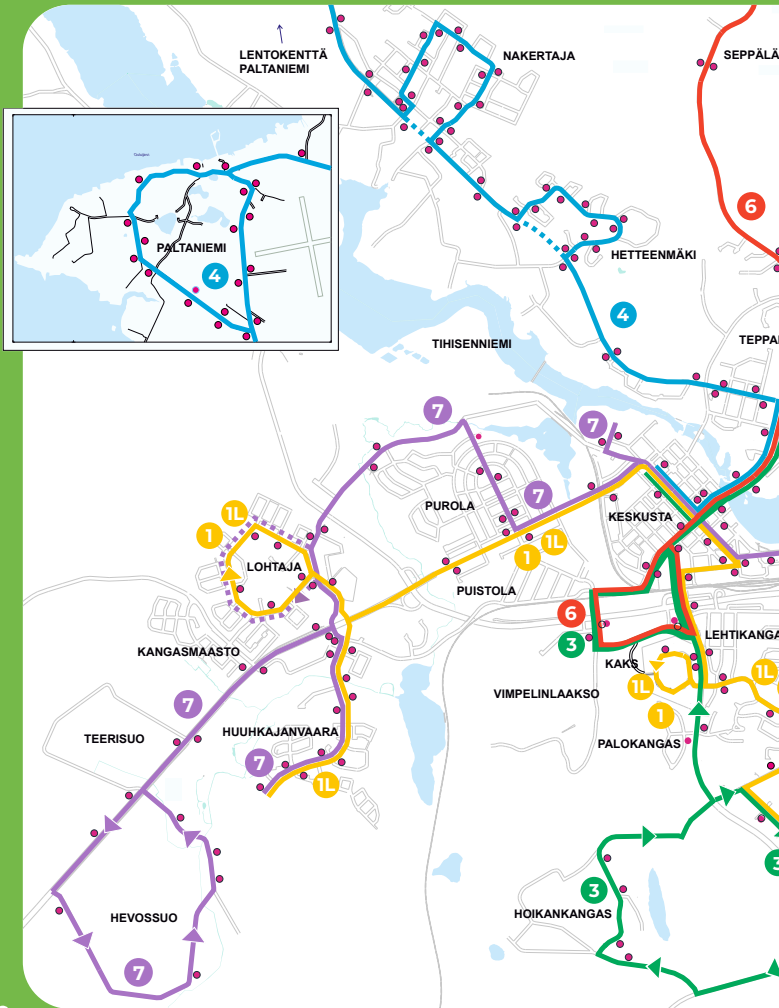
x = ajaa paikan kautta, T = tarvittaessa, - = ei aja paikan kautta

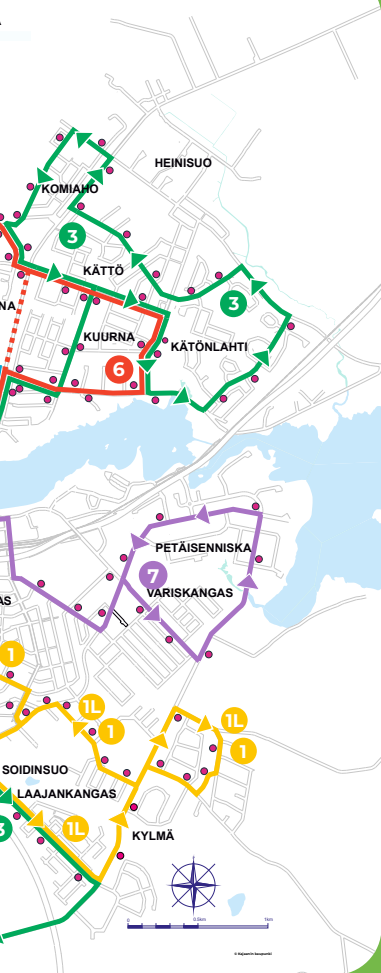
Pohjolankatu-Kuurna-Kätönlahti- Komiaho-Pohjolankatu-Vimpelinlaakso- Laajankangas-Prikaati

Maanantai - perjantai

Pohjo-lankatu	Kuurna	Kätön-lahti	Komi-aho	Pohjo-lankatu	Vimpelin-laakso	Laajan-kangas	Prikaati
6:15	6:20	6:25	x	6:45	x	6:50	x
7:15	7:20	7:25	x	7:45	x	7:50	x
8:15	8:20	8:25	x	8:45	x	8:50	x
9:15	9:20	9:25	x	9:45	x	9:50	x
10:15	10:20	10:25	x	10:45	x	10:50	x
11:15	11:20	11:25	x	11:45	x	11:50	x
12:15	12:20	12:25	x	12:45	x	12:50	x
13:15	13:20	13:25	x	13:45	x	13:50	x
14:15	14:20	14:25	x	14:45	x	14:50	x
15:15	15:20	15:25	x	15:45	x	15:50	x
16:15	16:20	16:25	x	16:45	x	16:50	x
17:15	17:20	17:25	x	17:45	x	17:50	x
18:15	18:20	18:25	x	18:45	x	18:50	x
19:15	19:20	19:25	x	19:45	x	19:50	x
20:15	-	-	-	-	-	-	-

REITTI: Pohjolankatu (kirjon pysäkki) - Lönnrotinkatu - Puutavarantie - Eino Leinontie - **Kuurna** (Linnantaustie) - Kisatie - Kätönkuja - **Kätönlahti** (Kätönlahdentie) - Heinisuontie - Komiahontie - Puutavarantie - **Komiaho** (Heinisuontie) - Marjatanpolku - Kirkkoahonkatu - Ahontie - Kisatie - Linnantaustie - Eino Leinontie - Puutavarantie - **Pohjolankatu** (kirjon pysäkki) - Lönnrotinkatu - **Vimpelinlaakso** (Opintie) - Sotkamontie - Rinnekatu - Laajankankaankatu - **Laajankangas** (Juolavehnäntien th) - Kehräämöntie - Lehtovaarantie - **Prikaati** (Priikaatintie) - Sotkamontie - Pohjolankatu.





1

1L

3

4

6

7

Linjan reitti

Linja kulkee täältä poikkeasvasti

Linjan kulkusuunta

Pysäkki

Pohjolankatu-Kuurna-Kätönlahti- Komiaho-Pohjolankatu-Vimpelinlaakso- Laajankangas-Prikaati

Lauantai

Pohjo- lankatu	Kuurna	Kätön- lahti	Komi- aho	Kuurna	Pohjo- lankatu	Laajan- kangas	Prikaati
9:40	9:45	9:50	x	10:00	10:10	10:20	10:25
10:40	10:45	10:50	x	11:00	11:10	11:20	11:25
11:40	11:45	11:50	x	12:00	12:10	12:20	12:25
12:40	-	-	-	-	-	-	-

REITTI: Pohjolankatu (kirkon pysäkki) - Lönnrotinkatu - Puutavarantie - Eino Leinontie - **Kuurna** (Linnantaustie) - Kisatie - Kätönkuja - **Kätönlahti** (Kätönlahdentie) - Heinisuontie - Komiahontie - Puutavarantie - **Komiaho** (Heinisuontie)- Marjatanpolku - Kirkkoahonkatu - Ahontie - Kisatie - **Kuurna** (Linnantaustie) - Eino Leinontie - Puutavarantie - **Pohjolankatu** (kirkon pysäkki) - Lönnrotinkatu- **Vimpelinlaakso** (Opintie) - Sotkamontie - Rinnekatu - Laajankankaankatu - **Laajankangas** (Juolavehnäntien th) - Kehräämöntie - Lehtovaarantie - **Prikaati** (Prikaatintie) - Sotkamontie - Pohjolankatu.

Merkkien selitykset:

x = ajaa paikan kautta, T = tarvittaessa, - = ei aja paikan kautta



Paltaniemi-Nakertaja-Hetteenmäki- Keskusta-Vimpelinlaakso

Koulupäivisin

Sutelantie	Paltaniemi	Nakertaja	Hetteenmäki	Pohjolan- katu	Vimpelin- laakso
7:00	7:10	7:20	x	7:40	x

REITTI: Sutelantie - Paltaniemi (Paltaniementie) - Pappilanniementie - Hövelöntie - Paltaniementie - **Nakertaja** (Työmiehentie) - Hölkkätie - Uudenkyläntie - Paltaniementie - **Hetteenmäki** (Hetteenmäentie) - Kannonkatu - Paltaniementie - Teppanantie - Puutavarantie - Lönnrotinkatu - **Pohjolankatu** (Valjus) - **Vimpelinlaakso** (Kuntokatu).



Sutelantie-Paltaniemi-Nakertaja-Hetteenmäki-Pohjolankatu-Vimpelinlaakso

Maanantai - perjantai

Sutelantie	Paltaniemi	Nakertaja	Hetteenmäki	Pohjolankatu	Vimpelinlaakso
6:00	6:10	6:20	x	6:40	x
-	-	7:25	x	7:40	x
x	x	8:25	x	8:40	x
x	x	9:25	x	9:40	x
-	-	-	-	12:00	-
x	-	-	-	13:10	-
x	-	-	-	14:00	x
x	-	-	-	-	x
x	-	-	-	-	x
x	-	-	-	-	-

REITTI: Sutelantie - Paltaniemi (Paltaniementie) - Pappilanniementie - Hövelöntie - Paltaniementie - **Nakertaja** (Työmiehentie) - Hölkkätie - Uudenkyläntie - Paltaniementie - **Hetteenmäki** (Hetteenmäentie) - Kannonkatu - Paltaniementie - Teppanantie - Puutavarantie - Lönnrotinkatu - **Pohjolankatu** (Valjus) - **Vimpelinlaakso** (Kuntokatu).

Huom! Tämä on sama linja kuin seuraavalla sivulla!

Merkkien selitykset:

x = ajaa paikan kautta, T = tarvittaessa, - = ei aja paikan kautta





Vimpelinlaakso-Pohjolankatu- Hetteenmäki-Nakertaja-Paltaniemi- Sutelantie

Maanantai - perjantai

Vimpelinlaakso	Pohjolankatu	Hetteenmäki	Nakertaja	Paltaniemi	Sutelantie
6:45	x	-	-	7:05	-
7:45	x	-	-	8:05	x
8:45	x	-	-	9:05	x
-	-	x	12:15	12:30	x
-	-	x	13:25	13:40	x
14:10	14:15	x	14:25	14:35	x
15:10	15:15	x	15:25	15:35	x
16:10	16:15	x	16:25	16:35	x
-	17:15	x	17:25	17:35	x

REITTI: Vimpelinlaakso (Kuntokatu) - Lönnrotinkatu - Pohjolankatu - Puutavarantie - Teppanantie - **Hetteenmäki** (Kannonkatu) - Hetteenmäentie - Paltaniementie - **Nakertaja** (Uudenkyläntie) - Hölkkätie - Työmiehentie - **Paltaniemi** (Paltaniementie) - Hövelöntie - Pappilanniementie - Sutelantie.

*Huom! Tämä on sama linja
kuin edellisellä sivulla!*



Vimpelinlaakso-Lönnrotinkatu-Kättö-Kirkkoaho-Lehtomäki-Hannusranta-Torvelantie-Salmijärvi

Maanantai - perjantai

Vimpelinlaakso	7:45		11:50	13:05	14:05	14:10	15:10	16:10
Lönnrotinkatu	7:50		11:55	13:10*	14:10*	14:15	15:15	16:15
Kättö	-		12:00	13:15	14:15	14:20	-	-
Kirkkoaho	7:55		12:10	13:25	14:25	14:30	15:30	16:20
Lehtomäki	-		x	-	-	x	x	x
Hannusranta	8:05		-	x	x	-	-	-
Torvelantie	8:10		-	x	x	-	-	-
Salmijärvi	x		-	x	x	x	x	x

*ajetaan Pohjolankadun kautta

REITTI: Vimpelinlaakso (Kuntokatu) - Lönnrotinkatu (Sammonkaari) - Puutavarantie - Eino Leinon tie - Kuurnantie - Kätönkuja - **Kättö** (Kätönlahden koulu) - Kätönkuja - Kisatie - Ahontie - **Kirkkoaho** (Kirkkoahonkatu) - **Lehtomäki** - Kirkkoahontie - **Hannusranta** (Hannusrannantie) - **Torvelantie** - **Salmijärvi** (Salmijärventie).

*Huom! Tämä on sama linja
kuin seuraavalla sivulla!*

Merkkien selitykset:

x = ajaa paikan kautta, T = tarvittaessa, - = ei aja paikan kautta



6

Salmijärvi-Kuluntalahti-Lehtomäki-Torvelantie-Hannusranta-Kirkkoaho-Kättö-Lönnrotinkatu-Vimpelinlaakso

Maanantai - perjantai

Salmijärvi	-	8:15	-	13:40	14:40	14:45	15:40	16:40
Kuluntalahti	-	-	12:20	-	-	-	-	-
Lehtomäki	-	8:30	-	x	x	-	-	-
Torvelantie	7:10	-	12:35	-	-	x	x	x
Hannusranta	7:15	-	12:40	-	-	x	x	x
Kirkkoaho	7:20	8:35	12:50	13:55	14:55	15:00	16:00	17:00
Kätönlahden koulu	7:30	8:45	-	-	-	-	-	-
Lönnrotinkatu	7:40	8:55	x	x	x	x	x	x
Vimpelinlaakso	x	x	x	x	x	x	x	-

REITTI: Salmijärvi (Salmijärventie) - Toppilan mutka - Kuluntalahti (Kuluntalahden koulu) - Lehtomäki - Torvelantie - Hannusranta (Hannusrannantie) - Kirkkoaho (Kirkkoahontie) - Puutavarantie - Lönnrotinkatu (Sammonkaari) - Vimpelinlaakso (Kuntokatu).

Huom! Tämä on sama linja kuin edellisellä sivulla!



Lönnrotinkatu-Kirkkoaho-Hannusranta-Torvelantie-Salmijärvi-Kuluntalahden koulu-Lehtomäki-Kirkkoaho-Kätönlahden koulu-Lönnrotinkatu-Vimpelinlaakso

Koulupäivisin

Lönnrotinkatu	6:40
Kirkkoaho	6:50
Hannuranta	x
Torvelantie	7:00
Salmijärvi	x
Kuluntalahden koulu	7:20
Lehtomäki	x
Kirkkoaho	7:35
Kätönlahden koulu	7:40
Lönnrotinkatu	7:50
Vimpelinlaakso	8:00

REITTI: Lönnrotinkatu - Puutarvantie - Kirkkoaho

(Kirkkoahontie) - Hannusranta (Hannusrannantie) - Torvela

(Häikiönmäentie th) - Salmijärvi (Salmijärventie) - Torvelantie -

Kuluntalahden koulu (Hannusrannantie/Kirkkoahontie) -

Lehtomäki - Kirkkoaho (Kirkkoahonkatu) - Ahontie - Kisatie -

Kätönkuja - Kätönlahden koulu - Kätönkuja - Kuurnantie - Eino

Leinontie - Puutarvantie - Lönnrotinkatu - Vimpelinlaakso

(Kuntokatu).

Merkkien selitykset:

x = ajaa paikan kautta, T = tarvittaessa, - = ei aja paikan kautta



Pohjolankatu-Hevossuo-Huuhkajanvaara-Lohtaja-Purola-Pohjolankatu-Variskangas

Koulupäivisin

Pohjolankatu	Hevossuo	Huuhkajanvaara	Lohtaja	Purola	Pohjolankatu	Variskangas
7:05	7:10	7:20	7:25	x	7:35*	7:40
7:55	8:00	8:10	8:20	x	8:30*	8:40
8:55	9:00	9:10	9:20	x	9:30*	9:40
9:55	-	-	-	-	-	-

*ajetaan Satamakadun kautta

REITTI: Pohjolankatu (Valjus) - Mainuantie - Hevossuo (Hevossuontie) - Mainuantie - Reissumiehentie - Samoojantie - Huuhkajanvaaran kääntöpaikka - Samoojantie - Reissumiehentie - Satumaantie - Menninkäisentie - Lohtaja (Kaikukatu) - Purola (Makkolankatu) - Mainuantie - Tehdaskatu - Satamakatu - Pohjolankatu (kirkon pysäkki) - Niskantie - Kasarminkatu - Timperintie - Variskangas (Varistie) - Kehräämöntie - Timperintie - Kasarminkatu - Keskuskatu - Niskantie - Pohjolankatu.



**Muista
heilauttaa kättä
bussinkuljettajalle
hyvissä ajoin
pysähtymisen
merkiksi!**



Pohjolankatu-Variskangas-Pohjolankatu-Purola-Lohtaja-Hevossuo-Lohtaja-Purola

Koulupäivisin

Pohjo-lankatu	Varis-kangas	Pohjo-lankatu	Purola	Lohtaja	Hevos-suo	Lohtaja	Purola
11:50	12:00	12:10*	x	12:20	12:25	12:40	x
12:50	13:00	13:10*	x	13:20	13:25	13:40	x
13:50	14:00	14:10*	x	14:20	14:25	14:40	x
14:50	15:00	15:10	x	15:20	15:25	15:40	x
15:50	16:00	16:10	x	16:20	16:25	16:40	x
16:50	-	-	-	-	-	-	-

*ajetaan Satamakadun kautta

REITTI: Pohjolankatu (kirjon pysäkki) - Niskantie - Kasarminkatu - Timperintie - **Variskangas** (Varistie) - Kehräämöntie - Timperintie - Kasarminkatu - **Pohjolankatu** (Valjus) - Mainuantie -

Purola (Makkolankatu) - Satumaantie - **Lohtaja** (Velhontie) Mainuantie -

Hevossuo (Hevossuontie) - Mainuantie - **Lohtaja** (Menninkäisentie) - Satumaantie - **Purola** (Makkolankatu) - Pohjolankatu.

Merkkien selitykset:

x = ajaa paikan kautta, T = tarvittaessa, - = ei aja paikan kautta

Peruskoulujen työ- ja loma-ajat lukuvuosi 2023-2024

Syyslukukausi to 10.8. – pe 22.12.2023

- Syysloma ma 16.10. – su 22.10.2023
- Itsenäisyyspäivä ke 6.12.2023
- Joululoma la 23.12.2023 – su 7.1.2024

Kevätlukukausi ma 8.1. – la 1.6.2024

- Loppiainen la 6.1.2024
- Urheiluloma ma 4.3. – su 10.3.2024
- Pääsiäisloma pe 29.3. – ma 1.4.2024
- Vappu ke 1.5.2024
- Helatorstai 9.5.2024

Lisätiedot



**KAJAANIN
JOUKKOLIIKENNE**

Kajaanin joukkoliikenne

www.kajaaninjoukkoliikenne.fi

www.facebook.com/kajaaninjoukkoliikenne

KAJAANI  **INFO**

Kajaani Info (matkakortit, aikataulut)

Pohjolankatu 13, 87100 Kajaani

p. 08 6155 2555

Avoinna ma-to klo 8–16, pe 9–15

Varmista poikkeavat aukioloajat www.kajaani.fi/info

Vekka

Liikennöitsijä (löytötavarat)

Vekka Group Oy

asiakaspalvelu.kajaani@vekkaliikenne.fi